



**Verskillende soorte
toeristekaarte**



Maps

Verskillende kaarte

- ▶ Algemene Kaarte
- ▶ Padkaarte
- ▶ Straatkaarte
- ▶ Politieke Kaarte
- ▶ Fisiese Kaarte
- ▶ Spesialiskaarte
- ▶ Kaarte met toeriste-inligting
- ▶ Kaarte met attraksies



Algemene Kaarte



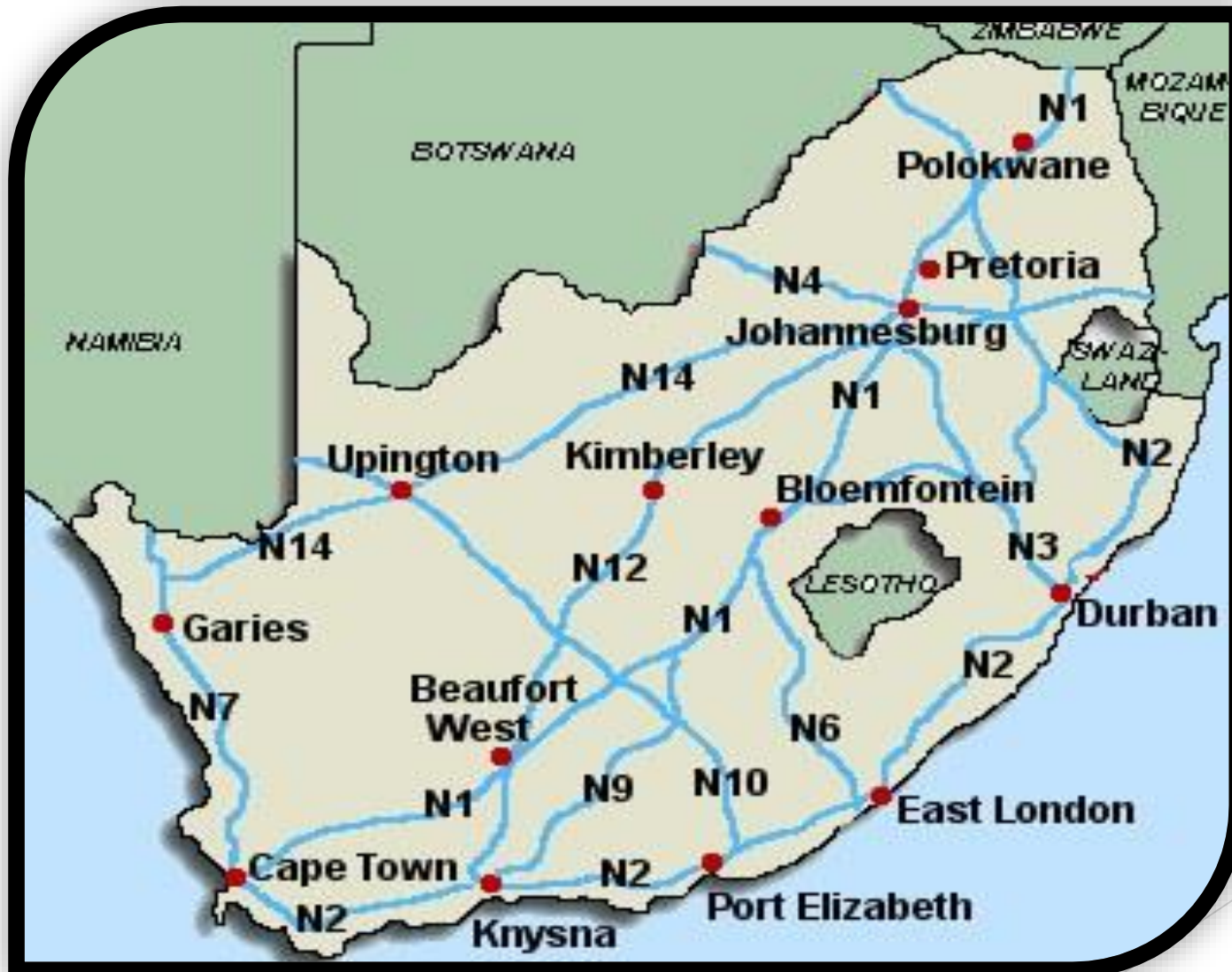
Algemene kaart

- ▶ Hierdie tipe kaart is 'n kaart wat die algemene Suid Afrikaanse bevolkingsverspreiding toon of die plante groei ens.

Vervolg:

- ▶ **Die kaart verskaf ook algemene inligting oor 'n gebied bv:**
 - Riviere
 - Berge
 - Damme
 - Stede
 - Dorpe
- ▶ **Die kaart is 'n baie waardevolle bron van inligting vir alle toeriste.**

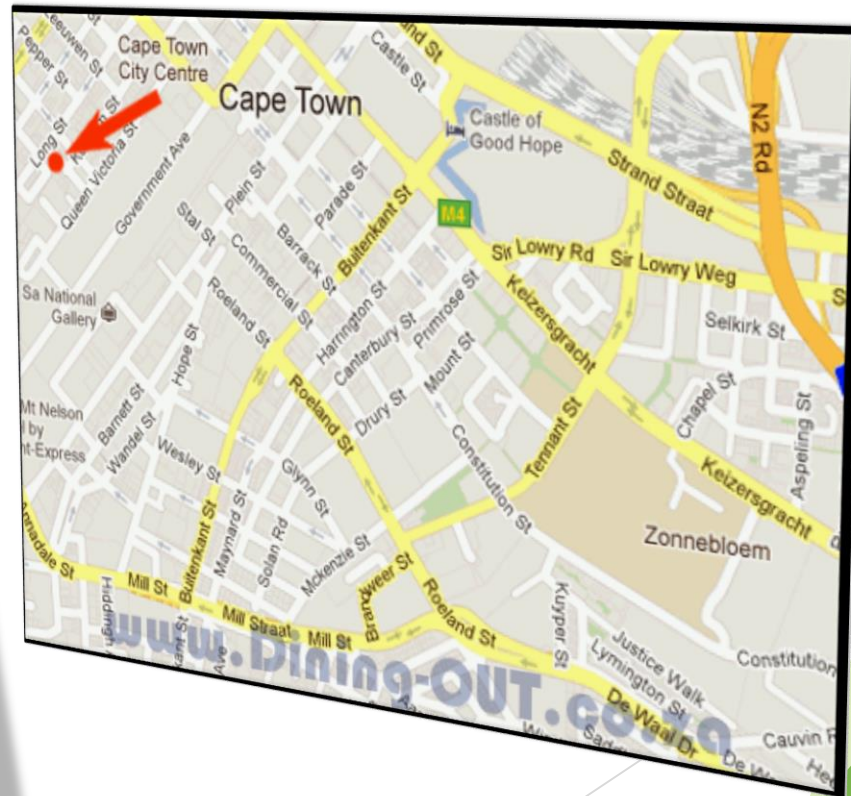
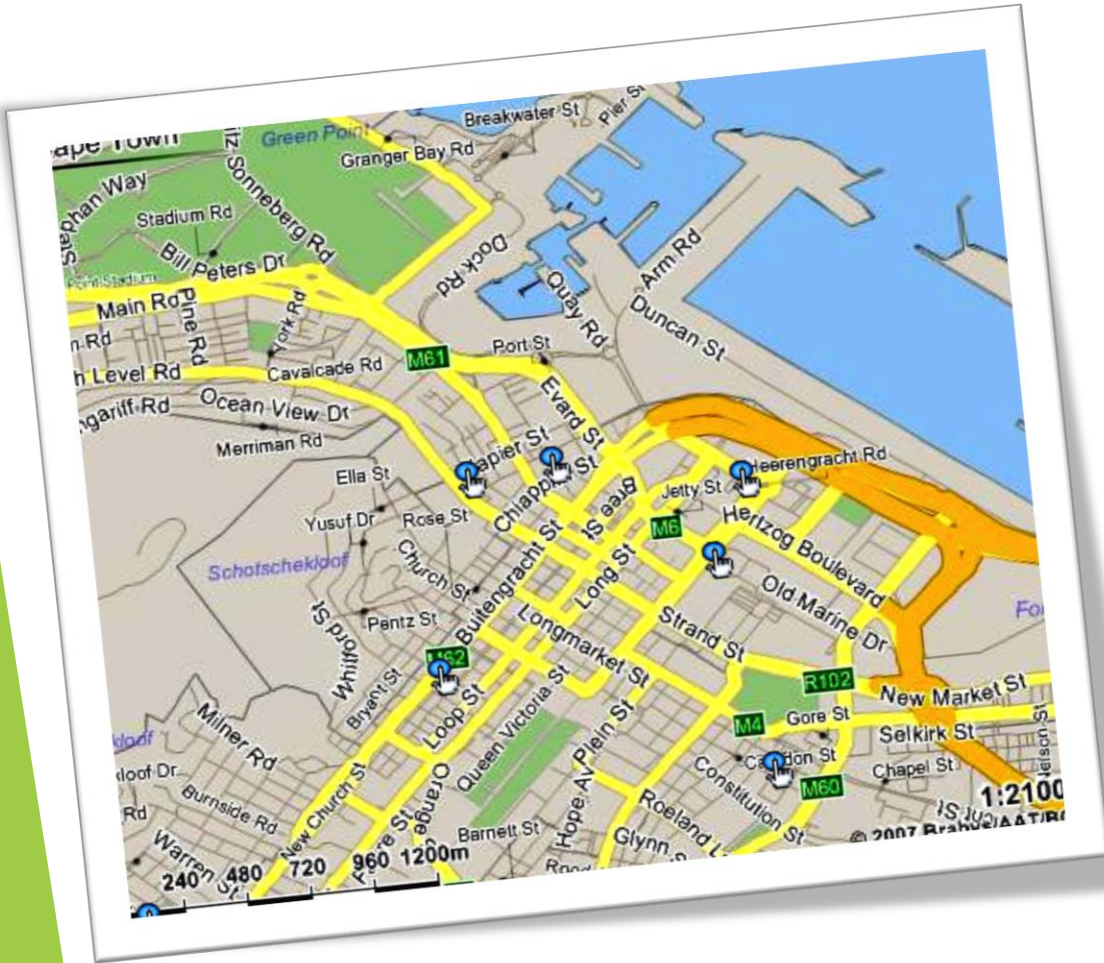
PadKaarte



PadKaarte

- ▶ **Dui paaie aan wat dorpe en stede met mekaar verbind.**
- ▶ **Die afstande tussen dorpe word op hierdie tipe kaart aangedui.**
- ▶ **Die as 'n hulpmiddel vir toeriste in mate van om kostes uit te werk.**
 - **Branstof**
 - **Motorhuur**
- ▶ **'n Padkaart dui die belangrikste nasionale paaie aan.**

Straatkaart



Straatkaart

- ▶ **Gee besonderhede oor die straatplan van 'n spesifieke stad of dorp.**

Vervolg:

- ▶ **Toon kenmerke van attraksies.**
 - **Museums**
 - **Hotelle**
 - **Inligtingspunte**
 - **Parke**
- ▶ **Word veral gebruik deur toeriste wat hulle pad wil vind binne in die area wat hulle besoek.**

Politieke Kaarte



Politieke Kaarte

- ▶ Vertoon die plasing en grense van lande en provinsies bv. Suid-Afrika se 9 provinsies.
- ▶ Hierdie tipe kaart is nuttig vir toeriste wat beplan om oor grense te reis.
- ▶ Verskillende kleure word gebruik om verskillende provinsies aan te dui, sodat toeriste nie verwar word nie.

Fisiese Kaarte



Fisiese Kaart

- ▶ Dit dui die fisiese natuurlike, sowel as mensgemaakte kenmerke van 'n gebied aan.
- ▶ Dit sluit die volgende in:
 - Klimaatstreke
 - berge
 - plantegroeiastreke
 - riviere
 - damme

Vervolg:

- ▶ **Die water word fisies in blou aangedui.**
- ▶ **Groen en geel dui laer vlakke aan.**
- ▶ **Oranje en bruin dui hoër vlakke aan.**

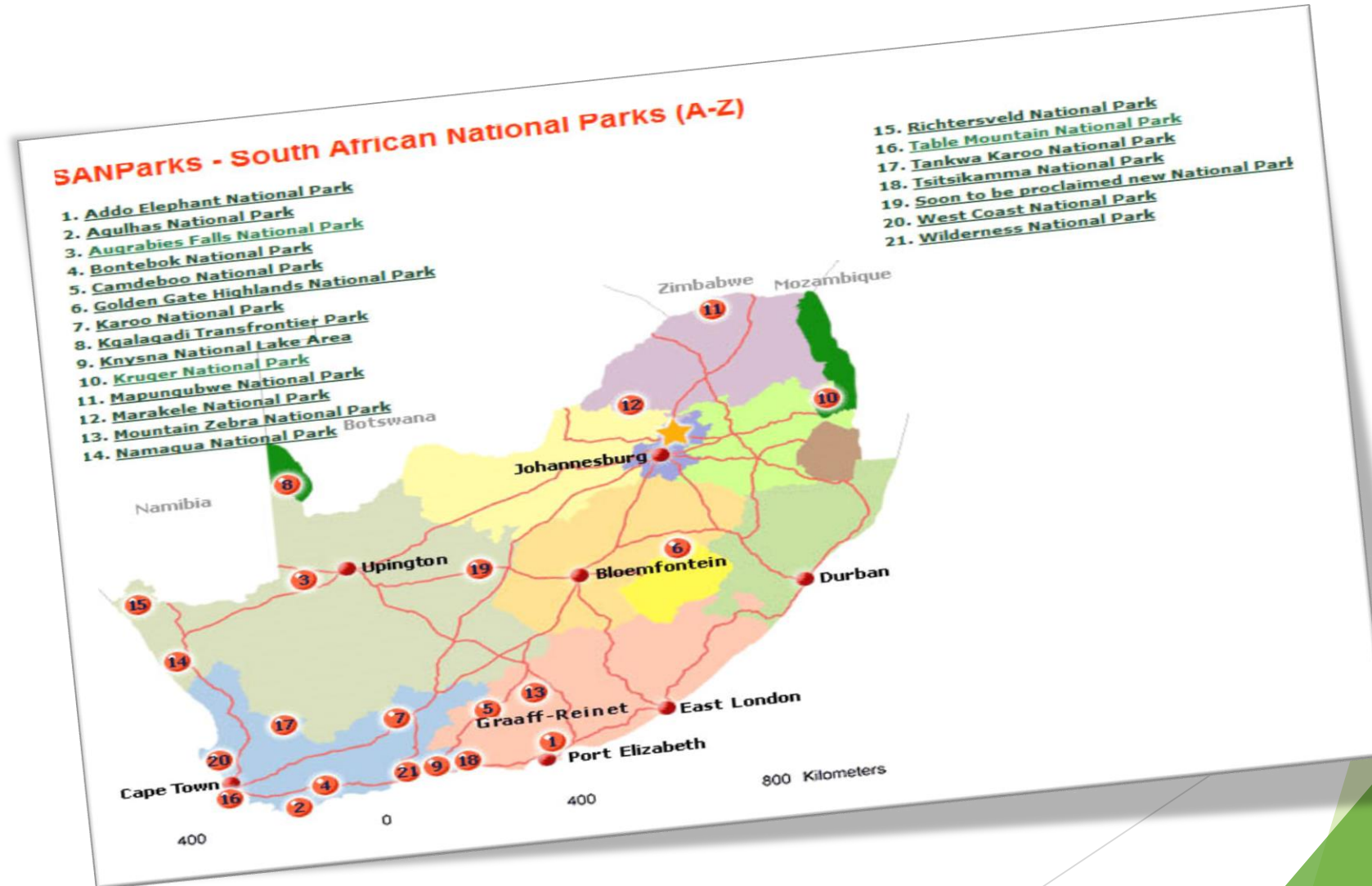
Spesialiskaarte



Spesialiskaarte

- ▶ 'n Spesialiskaart toon spesifieke, gespesialiseerde inligting soos klimaat of die ligging van lughawens of spoorlyne.
- ▶ Toeriste gebruik spesialistekaarte om spesifieke inligting oor hulle bestemmings te verkry.
- ▶ Die kaart (links) verskaf inligting oor ons spoorverbindings en sal nuttig wees vir toeriste wat beplan om per trein te reis.


Kaarte met toeriste-inligting



Kaarte met toeriste-inligting

- ▶ **Hierdie kaarte bevat inligting oor 'n gebied wat spesifiek gemik is op toerisme.**
- ▶ **Kaarte met toeriste-inligting toon kenmerke aan soos:**
 - nasionale parke**
 - Wêrelderfinisterreine**
 - Instellings vir verblyf**
 - restaurante**
 - natuurlik, kulturele en mensgemaakte winkels.**

Kaarte met attraksies



Kaarte met attraksies

- ▶ 'n Attraksie kaart fokus op die spesifieke attraksies van 'n gebied.
- ▶ Die kaart kan die volgende aandui:
 - Nasionale parke
 - Wêrelderfenisgebied
 - Staproetes
 - Wandelpaaie
 - Kronkelpaaie
 - Vermaaklikheidsplekke

Dan is daar een speciale kaart

